

Briefing on the Situation in Mali

IASC Weekly, 11 June 2012

OCHA, New York



Context

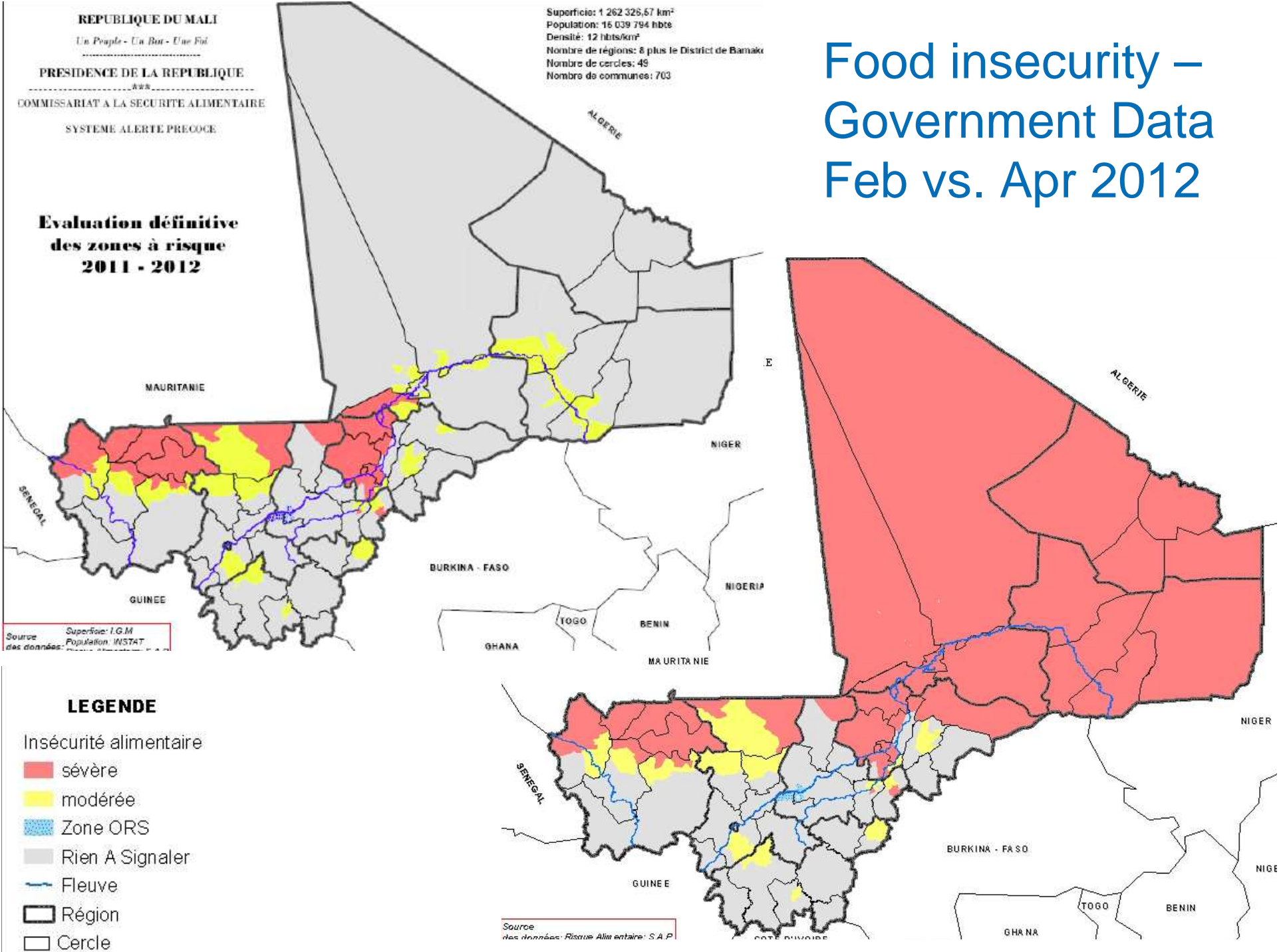
- Chronic and acute food insecurity and malnutrition crisis
- Conflict and rebellion in the North
- Political crisis in the South

- → mutually reinforcing vulnerabilities

Humanitarian Needs

- 4.6 million people food insecure
 - 1.84 million severely food insecure pre-crisis
 - 1.13 million moderately food insecure
 - 1.63 million severely food insecure in North
- SAM of 175,000 and MAM of 385,000
 - Over 80% of the caseload in the South
- 500,000 children at risk of abandoning school
- Complicating factors:
 - Access to WASH (<44%) and Health (<60%)
 - Increase of food and decrease of livestock prices
 - Conflict and political crisis

Food insecurity – Government Data Feb vs. Apr 2012



Humanitarian Needs

- 2.xx million people living in conflict affected areas
- 200,000 refugees (240,000 projected)
- 167,000 IDPs (200,000 projected)
 - Large part in host families
- Quasi absence of state structures
 - Water, sanitation, health, education...
- Food price rise by up to 200%



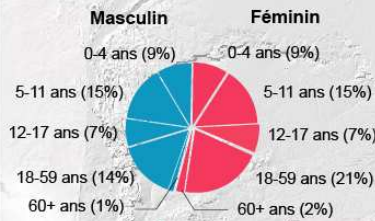
Mali: Conflit armé et mouvement de populations (mise à jour au 06 juin 2012)



MAURITANIE

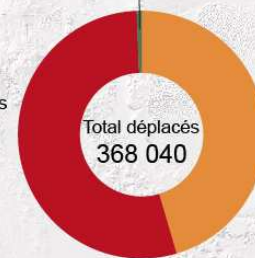
Wilaya	Moughata	Nombre de réfugiés maliens	Source
Hodh El Chargui	Bassikinou	67 164	UNHCR
Total		67 164	

Mauritanie: % des réfugiés en sexe et en âge



Total réfugiés
2 326

Total réfugiés
198 457



ALGERIE

Plus de 30 000

107 000 PDI

67 164

32 000

Kayes
86

Segou
4 736

20 175

Sikasso
2 765

495

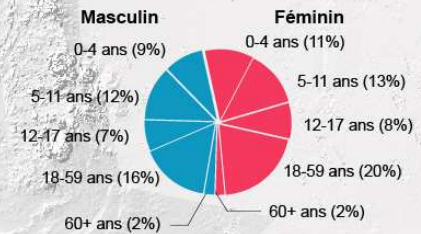
294

61 658

Niamey
39 341

2 326

Niger: % des réfugiés en sexe et en âge



500 Km

NIGER

Département	Nombre de réfugiés et de retournés	Source
Ayorou	7 719	UNHCR
Ouallam	4 070	UNHCR
Abala	13 202	UNHCR
Tillia	15 126	UNHCR
Niamey	2 150	UNHCR
Total	41 667	

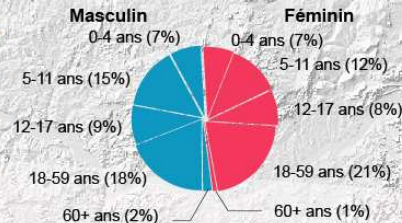
Mise à jour par pays

- Mali: WFP/Gvt, 03 juin 2012 pour PDI
- Niger: 03 juin 2012
- Burkina Faso: 18 mai 2012
- Mauritanie: 04 juin 2012
- Algérie: 15 mars 2012

BURKINA FASO

Région	Province	Nombre de réfugiés maliens	Source
Hauts Bassins	Houet	995	CONAREF & UNHCR
Boucle du Mouhoun	Kossi	98	CONAREF & UNHCR
Boucle du Mouhoun	Sourou	237	CONAREF & UNHCR
Centre	Kadiogo	1 576	CONAREF & UNHCR
Sahel	Oudalan	44 246	CONAREF & UNHCR
Sahel	Soum	14 506	CONAREF & UNHCR
Total		61 658	

Burkina Faso: % des réfugiés en sexe et en âge



- Coup d'état
- Centre de transit/point d'enregistrement
- Camp de réfugiés
- Point de combats
- Nombre estimé de réfugiés maliens
- Nombre estimé de personnes déplacées internes (PDI)
- Nombre estimés de retournés

152 au Togo et 142 dans d'autres pays

Les frontières et les noms indiqués et les désignations utilisés sur cette carte n'impliquent pas une approbation ou une acceptation officielle de la part des Nations Unies.

Date de création: 09 Fév 2012
Mise à jour: 06 juin 2012

Glide: OT-2012-000206-MLI

Sources des données géo: SALB, Africa Discovery Global data, WFP

Sources des données thématiques: Algerian Govt, UNHCR, OCHA, govts, WFP for PDI

Contacts: ngandukazadi@un.org, dieye3@un.org, http://ochaonline.un.org/rowca, www.reliefweb.int

CAP / CHAP - 4 Strategic Objectives

- Reduce mortality, morbidity and vulnerability of individuals and communities affected by the food and nutrition crisis.
- Improve living conditions and protection of people and communities affected by conflict.
- Contribute to strengthening and preserving the livelihoods and resilience of people and communities affected by humanitarian crises.
- Reinforce humanitarian space and strengthening impartial and adequate humanitarian preparation and response.

Challenges

- Boosting humanitarian capacity
- Needs Assessment
- Access and Humanitarian Space
- Attention to the south
- Resilience agenda
- Funding
- Future Scenarios